



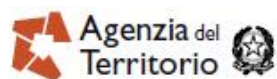
Ufficio del Territorio di BENEVENTO

**Particelle iscritte al Catasto Terreni interessate da
fabbricati che non risultano dichiarati al Catasto
(ai sensi del comma 36 dell'art. 2 del D.L. 3.10.2006, n. 262, convertito con
modificazioni dalla legge 24.11.2006, n. 286, e successive modificazioni)**

Comune di TOCCO CAUDIO (Codice: L185)

TOTALE PARTICELLE: 316

N.	DATI IDENTIFICATIVI DELLA PARTICELLA				DATA MANCATA DICHIARAZIONE
	SEZIONE	FOGLIO	NUMERO	DENOMINATORE	
1		2	143		
2		2	156		
3		2	187		
4		2	189		
5		2	201		
6		2	206		
7		2	207		
8		2	212		
9		2	213		
10		2	229		
11		2	230		
12		2	231		
13		4	13		
14		4	21		
15		4	29		
16		4	41		
17		4	54		
18		4	59		
19		4	82		
20		4	113		
21		4	135		
22		4	156		
23		4	177		
24		4	196		
25		4	238		
26		4	292		
27		4	306		
28		4	327		
29		4	338		
30		4	344		



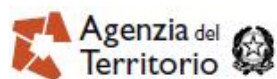
Ufficio del Territorio di BENEVENTO

**Particelle iscritte al Catasto Terreni interessate da
fabbricati che non risultano dichiarati al Catasto
(ai sensi del comma 36 dell'art. 2 del D.L. 3.10.2006, n. 262, convertito con
modificazioni dalla legge 24.11.2006, n. 286, e successive modificazioni)**

Comune di TOCCO CAUDIO (Codice: L185)

TOTALE PARTICELLE: 316

N.	DATI IDENTIFICATIVI DELLA PARTICELLA				DATA MANCATA DICHIARAZIONE
	SEZIONE	FOGLIO	NUMERO	DENOMINATORE	
31		4	349		
32		4	436		
33		4	450		
34		4	478		
35		4	480		
36		4	483		
37		4	511		
38		4	533		
39		4	584		
40		4	632		
41		4	633		
42		4	694		
43		4	697		
44		4	704		
45		4	705		
46		4	727		
47		4	750		
48		4	751		
49		4	756		
50		4	762		
51		4	765		
52		4	780		
53		4	803		
54		4	817		
55		4	823		
56		4	825		
57		4	827		
58		4	828		
59		4	834		
60		4	841		



Ufficio del Territorio di BENEVENTO

**Particelle iscritte al Catasto Terreni interessate da
fabbricati che non risultano dichiarati al Catasto
(ai sensi del comma 36 dell'art. 2 del D.L. 3.10.2006, n. 262, convertito con
modificazioni dalla legge 24.11.2006, n. 286, e successive modificazioni)**

Comune di TOCCO CAUDIO (Codice: L185)

TOTALE PARTICELLE: 316

N.	DATI IDENTIFICATIVI DELLA PARTICELLA				DATA MANCATA DICHIARAZIONE
	SEZIONE	FOGLIO	NUMERO	DENOMINATORE	
61		4	843		
62		4	848		
63		4	864		
64		4	868		
65		4	926		
66		4	928		
67		4	934		
68		4	946		
69		4	949		
70		4	967		
71		4	969		
72		4	970		
73		4	977		
74		4	1043		
75		4	1046		
76		4	1047		
77		4	1051		
78		4	1055		
79		4	1057		
80		5	68		
81		5	76		
82		5	97		
83		5	134		
84		5	139		
85		5	142		
86		5	160		
87		5	172		
88		5	199		
89		5	202		
90		5	216		



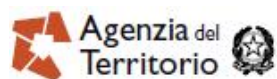
Ufficio del Territorio di BENEVENTO

**Particelle iscritte al Catasto Terreni interessate da
fabbricati che non risultano dichiarati al Catasto
(ai sensi del comma 36 dell'art. 2 del D.L. 3.10.2006, n. 262, convertito con
modificazioni dalla legge 24.11.2006, n. 286, e successive modificazioni)**

Comune di TOCCO CAUDIO (Codice: L185)

TOTALE PARTICELLE: 316

N.	DATI IDENTIFICATIVI DELLA PARTICELLA				DATA MANCATA DICHIARAZIONE
	SEZIONE	FOGLIO	NUMERO	DENOMINATORE	
91		5	220		
92		5	291		
93		5	311		
94		5	341		
95		5	374		
96		5	382		
97		5	387		
98		5	448		
99		5	500		
100		5	579		
101		5	580		
102		5	588		
103		5	601		
104		5	611		
105		5	633		
106		5	669		
107		5	698		
108		5	731		
109		5	732		
110		5	736		
111		5	760		
112		5	772		
113		5	777		
114		5	779		
115		5	785		
116		5	786		
117		5	787		
118		5	788		
119		5	863		
120		5	864		



Ufficio del Territorio di BENEVENTO

**Particelle iscritte al Catasto Terreni interessate da
fabbricati che non risultano dichiarati al Catasto
(ai sensi del comma 36 dell'art. 2 del D.L. 3.10.2006, n. 262, convertito con
modificazioni dalla legge 24.11.2006, n. 286, e successive modificazioni)**

Comune di TOCCO CAUDIO (Codice: L185)

TOTALE PARTICELLE: 316

N.	DATI IDENTIFICATIVI DELLA PARTICELLA				DATA MANCATA DICHIARAZIONE
	SEZIONE	FOGLIO	NUMERO	DENOMINATORE	
121		5	876		
122		5	877		
123		5	907		
124		5	908		
125		5	925		
126		5	951		
127		5	993		
128		5	1004		
129		5	1071		
130		5	1073		
131		5	1139		
132		5	1216		
133		5	1246		
134		5	1286		
135		5	1304		
136		5	1305		
137		6	4		
138		6	5		
139		6	17		
140		6	41		
141		6	48		
142		6	107		
143		6	229		
144		7	11		
145		7	14		
146		7	21		
147		7	35		
148		7	107		
149		7	163		
150		7	197		



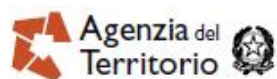
Ufficio del Territorio di BENEVENTO

Particelle iscritte al Catasto Terreni interessate da fabbricati che non risultano dichiarati al Catasto (ai sensi del comma 36 dell'art. 2 del D.L. 3.10.2006, n. 262, convertito con modificazioni dalla legge 24.11.2006, n. 286, e successive modificazioni)

Comune di TOCCO CAUDIO (Codice: L185)

TOTALE PARTICELLE: 316

N.	DATI IDENTIFICATIVI DELLA PARTICELLA				DATA MANCATA DICHIARAZIONE
	SEZIONE	FOGLIO	NUMERO	DENOMINATORE	
151		7	209		
152		7	213		
153		7	224		
154		7	241		
155		7	257		
156		7	301		
157		7	321		
158		7	434		
159		7	435		
160		7	496		
161		7	522		
162		7	533		
163		7	534		
164		7	536		
165		7	563		
166		7	576		
167		7	587		
168		7	647		
169		7	652		
170		7	654		
171		7	655		
172		7	659		
173		7	673		
174		7	676		
175		9	34		
176		9	76		
177		9	264		
178		9	266		
179		9	267		
180		9	328		



Ufficio del Territorio di BENEVENTO

**Particelle iscritte al Catasto Terreni interessate da
fabbricati che non risultano dichiarati al Catasto
(ai sensi del comma 36 dell'art. 2 del D.L. 3.10.2006, n. 262, convertito con
modificazioni dalla legge 24.11.2006, n. 286, e successive modificazioni)**

Comune di TOCCO CAUDIO (Codice: L185)

TOTALE PARTICELLE: 316

N.	DATI IDENTIFICATIVI DELLA PARTICELLA				DATA MANCATA DICHIARAZIONE
	SEZIONE	FOGLIO	NUMERO	DENOMINATORE	
181		9	358		
182		9	367		
183		9	368		
184		9	473		
185		9	474		
186		9	569		
187		9	589		
188		9	619		
189		9	659		
190		9	704		
191		9	705		
192		9	725		
193		9	932		
194		9	944		
195		9	946		
196		9	952		
197		9	995		
198		9	997		
199		9	1017		
200		9	1019		
201		11	51		
202		11	53		
203		11	54		
204		11	55		
205		11	56		
206		11	58		
207		11	59		
208		11	62		
209		11	63		
210		11	249		



Ufficio del Territorio di BENEVENTO

**Particelle iscritte al Catasto Terreni interessate da
fabbricati che non risultano dichiarati al Catasto
(ai sensi del comma 36 dell'art. 2 del D.L. 3.10.2006, n. 262, convertito con
modificazioni dalla legge 24.11.2006, n. 286, e successive modificazioni)**

Comune di TOCCO CAUDIO (Codice: L185)

TOTALE PARTICELLE: 316

N.	DATI IDENTIFICATIVI DELLA PARTICELLA				DATA MANCATA DICHIARAZIONE
	SEZIONE	FOGLIO	NUMERO	DENOMINATORE	
211		11	293		
212		11	295		
213		11	299		
214		11	311		
215		11	326		
216		11	392		
217		11	435		
218		12	78		
219		12	90		
220		12	122		
221		12	275		
222		12	276		
223		12	302		
224		12	305		
225		12	324		
226		12	334		
227		13	20		
228		13	82		
229		13	110		
230		13	127		
231		13	131		
232		13	137		
233		13	180		
234		13	181		
235		13	196		
236		13	206		
237		13	222		
238		13	244		
239		13	245		
240		13	249		



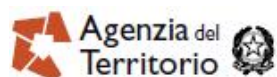
Ufficio del Territorio di BENEVENTO

**Particelle iscritte al Catasto Terreni interessate da
fabbricati che non risultano dichiarati al Catasto
(ai sensi del comma 36 dell'art. 2 del D.L. 3.10.2006, n. 262, convertito con
modificazioni dalla legge 24.11.2006, n. 286, e successive modificazioni)**

Comune di TOCCO CAUDIO (Codice: L185)

TOTALE PARTICELLE: 316

N.	DATI IDENTIFICATIVI DELLA PARTICELLA				DATA MANCATA DICHIARAZIONE
	SEZIONE	FOGLIO	NUMERO	DENOMINATORE	
241		13	252		
242		13	265		
243		13	266		
244		13	268		
245		13	288		
246		13	291		
247		13	292		
248		13	293		
249		14	19		
250		14	24		
251		14	39		
252		14	45		
253		14	63		
254		14	65		
255		14	74		
256		14	80		
257		14	88		
258		14	98		
259		14	99		
260		14	100		
261		14	156		
262		14	254		
263		14	279		
264		14	316		
265		14	318		
266		14	410		
267		14	438		
268		14	441		
269		14	454		
270		14	497		



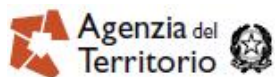
Ufficio del Territorio di BENEVENTO

**Particelle iscritte al Catasto Terreni interessate da
fabbricati che non risultano dichiarati al Catasto
(ai sensi del comma 36 dell'art. 2 del D.L. 3.10.2006, n. 262, convertito con
modificazioni dalla legge 24.11.2006, n. 286, e successive modificazioni)**

Comune di TOCCO CAUDIO (Codice: L185)

TOTALE PARTICELLE: 316

N.	DATI IDENTIFICATIVI DELLA PARTICELLA				DATA MANCATA DICHIARAZIONE
	SEZIONE	FOGLIO	NUMERO	DENOMINATORE	
271		14	504		
272		14	538		
273		14	551		
274		15	4		
275		15	62		
276		15	71		
277		15	89		
278		15	373		
279		15	434		
280		15	707		
281		15	787		
282		16	5		
283		16	7		
284		16	96		
285		16	192		
286		16	201		
287		16	212		
288		16	224		
289		16	278		
290		16	279		
291		16	319		
292		16	321		
293		16	322		
294		17	80		
295		17	81		
296		17	130		
297		17	188		
298		18	135		
299		18	155		
300		18	189		



Ufficio del Territorio di BENEVENTO

**Particelle iscritte al Catasto Terreni interessate da
fabbricati che non risultano dichiarati al Catasto
(ai sensi del comma 36 dell'art. 2 del D.L. 3.10.2006, n. 262, convertito con
modificazioni dalla legge 24.11.2006, n. 286, e successive modificazioni)**

Comune di TOCCO CAUDIO (Codice: L185)

TOTALE PARTICELLE: 316

N.	DATI IDENTIFICATIVI DELLA PARTICELLA				DATA MANCATA DICHIARAZIONE
	SEZIONE	FOGLIO	NUMERO	DENOMINATORE	
301		18	200		
302		18	246		
303		18	301		
304		18	302		
305		18	304		
306		18	318		
307		18	344		
308		18	431		
309		18	432		
310		18	495		
311		18	498		
312		18	505		
313		19	4		
314		19	116		
315		19	172		
316		19	175		